



Схема расположения границ публичного сервитута в целях эксплуатации  
существующего объекта электросетевого хозяйства – КТП А-5 (инв. № 31437)




**Условные обозначения:****Масштаб 1:1 000**

•1 Характерная точка публичного сервитута


 Граница публичного сервитута

 Граница кадастрового квартала

23:49:0000000 Подпись кадастрового квартала

 Граница земельного участка

:123 Подпись земельного участка

 Граница муниципального образования

Описание границ публичного сервитута в целях эксплуатации  
существующего объекта электросетевого хозяйства - КТП А-5 (инв. № 31437)

Раздел 1

| Сведения об объекте |  |                                 |
|---------------------|--|---------------------------------|
| № п/п               | Характеристики объекта   | Описание характеристик          |
| 1                   | 2  | 3                               |
| 1                   | Местоположение объекта   | Федеральная территория «Сириус» |
| 2                   | Площадь объекта +/- величина погрешности определения площади (Р+/- Дельта Р) | 506 кв.м ± 4.50 кв.м            |
| 3                   | Иные характеристики объекта  | Федеральная территория «Сириус» |

Раздел 2

| Сведения о местоположении границ объекта                        |               |            |   |  |   |
|---|---------------|------------|---|--|---|
| 1. Система координат <u>МСК-23, зона 2</u>                      |               |            |   |  |   |
| 2. Сведения о характерных точках границ объекта                 |               |            |   |  |   |
| Обозначение<br>характерных<br>точек границ                      | Координаты, м |            | Метод определения<br>координат<br>характерной точки | Средняя<br>квадратическая<br>погрешность<br>положения<br>характерной точки<br>( $M_i$ ), м | Описание<br>обозначения<br>точки на<br>местности (при<br>наличии) |
|   | X             | Y          |   |  |   |
| 1   | 2             | 3          | 4   | 5  | 6   |
| 1   | 296989.94     | 2220232.90 | Аналитический метод                                 | 0.10   | –   |
| 2   | 296980.07     | 2220252.51 | Аналитический метод                                 | 0.10   | –   |
| 3   | 296959.43     | 2220242.21 | Аналитический метод                                 | 0.10   | –   |
| 4   | 296969.30     | 2220222.60 | Аналитический метод                                 | 0.10   | –   |
| 1   | 296989.94     | 2220232.90 | Аналитический метод                                 | 0.10   | –   |
| 3. Сведения о характерных точках части (частей) границы объекта |               |            |   |  |   |
| Обозначение<br>характерных<br>точек части<br>границы            | Координаты, м |            | Метод определения<br>координат<br>характерной точки | Средняя<br>квадратическая<br>погрешность<br>положения<br>характерной точки<br>( $M_i$ ), м | Описание<br>обозначения<br>точки на<br>местности (при<br>наличии) |
|   | X             | Y          |   |  |   |
| 1   | 2             | 3          | 4   | 5  | 6   |
| –   | –             | –          | –   | –  | –   |